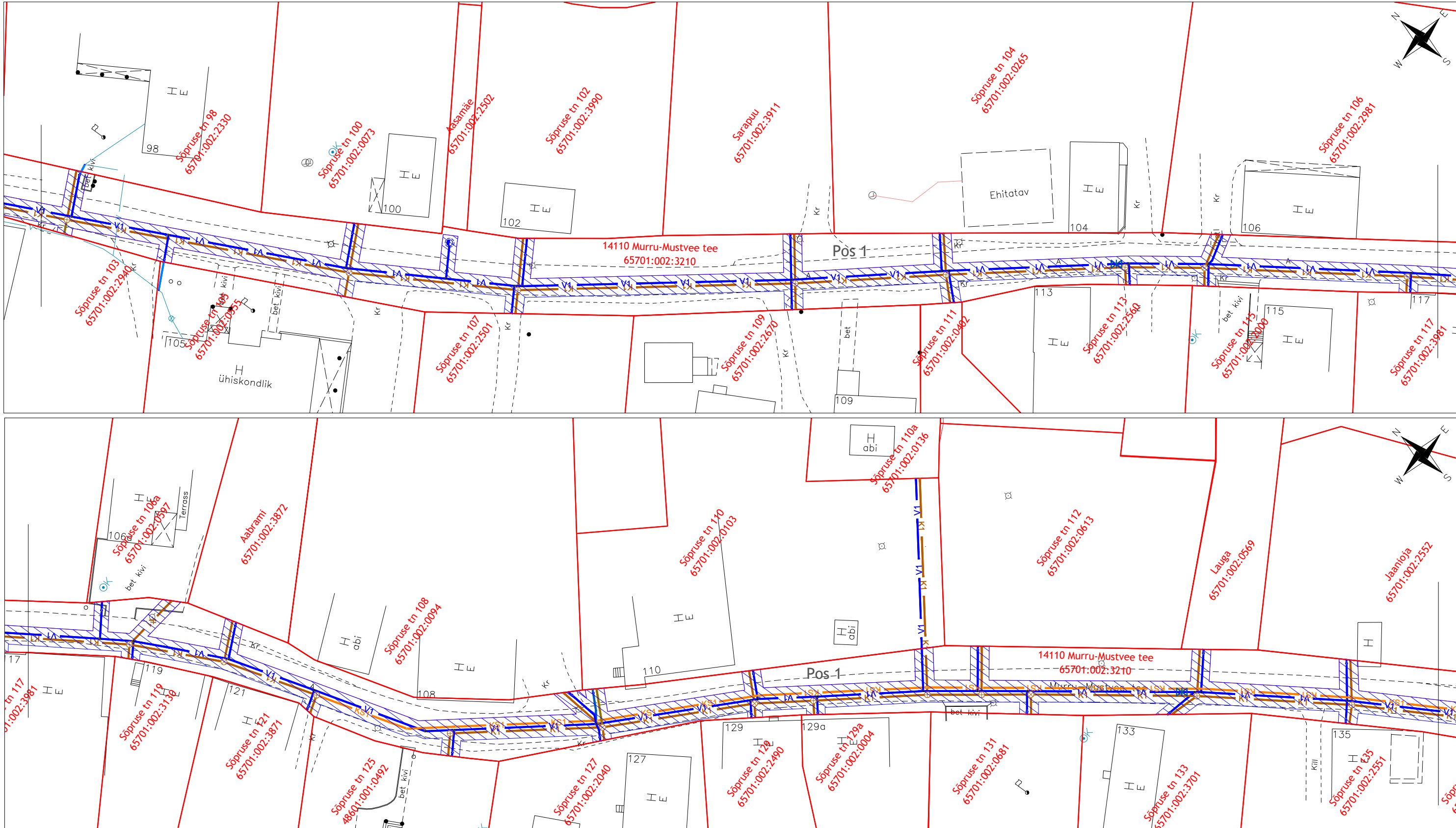









## Isikliku kasutusõiguse seadmise plaan



TINGMÄRGID:

- |   |   |
|---|---|
|  | Katastriüksuse piir                         |
|  | Projekteeritav veetorustik                  |
|  | Projekteeritav veetorustik                  |
|  | Projekteeritav kanalisatsioonitorustik      |
|  | Projekteeritav survekanalisatsioonitorustik |
|  | Projekteeritav survekanalisatsioonitorustik |
|  | Kasutusõiguse ala                           |

IKÕ ala Pos nr (plaanil)	Kinnistu registriosa nr	Katastriüksuse tunnus, nimi ja sihtotstarve	IKÕ ala pindala m²
Pos 1	6005950	65701:002:3210; 14110 Murru-Mustvee tee; transpordimaa	5985

Projekti nimetus / asukoht			Töö nr
Kasepää küla ühisveevärgi ja -kanalisatsiooni projekteerimine			3348
Koostaja	Mõõtka	Leht / formaat	Kuupäev
Keskonnaprojekt OÜ	1:500	2/5 A3	06.06.2024